PROFIL NR 4,74 | 25 | 50 | 75 | 100 | 125 | 150 | 175 | 200 | 225 | 250 | 275 | 300 | 325 | 350 | 375 | 379,74

HOR.KURV. R=∞ | R=98,25 | R=-101,75

BREDDEUTV.

TVERRFALL
— H.kj.b.k. 1,0% | 1,0% | 3,0% | 3,0%
--- V.kj.b.k. 0,1% | 0,1% | 3,0% | 3,0% | 1,5%

PROFIL H. [illegible] | 1,74 | 1,62 | 1,54 | 1,51 | 1,51 | 1,50 | 1,49 | 1,48 | 1,48 | 1,47 | 1,46 | 1,45 | 1,45 | 1,44 | 1,43 | 1,42 | 1,42 | 1,41 | 1,40 | 1,39 | 1,39 | 1,38 | 1,37 | 1,37 | 1,36 | 1,35 | 1,34 | 1,34 | 1,34 | 1,35 | 1,37 | 1,40 | 1,43 | 1,48 | 1,53 | 1,59 | 1,66 | 1,74 | 1,82 | 1,92 | 2,02 | 2,13 | 2,25 | 2,38 | 2,51 | 2,64 | 2,77 | 2,90 | 3,03 | 3,16 | 3,29 | 3,42

TERRENG H. 1,84 | 1,73 | 1,62 | 1,51 | 1,41 | 1,36 | 1,29 | 1,29 | 1,24 | 1,23 | 1,22 | 1,24 | 1,27 | 1,33 | 1,38 | 1,42 | 1,54 | 1,64 | 1,79 | 1,99 | 2,23 | 2,37 | 2,42 | 2,57 | 2,77 | 2,91 | 2,99 | 3,06

OVERBYGN.T. 89CM

Tegnforklaring

Bybane	Avkjørsel over fortau	Annet vegareal/ grøntareal
Bybane- og bussplattform	Blandet sykkel/fotgjenger	Mur
Kjøreveg	Leskur	Fredet bygg
Gangveg/Torg	Trafikkøy/Rabatt/Buffer	Mur
Sykkelveg/ sykkelfelt	Varelevering på fortau	10000 Henvisning vegmodell
Overkjørbar	Varelevering	K200 Henvisning konstruksjon
	Tilrettelagt kryssing for sykkel	

Frisikt mellom kjøretøy
Frisikt myke trafikanter
Konstruksjon
Kantstein
Gjerde
Eiendomsgrense
250 Profilering bane

Lokaliseringsfigur: Sandvikskirken, Sandbrogaten, Torget, E39, Kaigaten, Nygårdstangen

N

BT5 Bybanen til Åsane
DS1, Christies gate
Plan og profil, vegmodell 10000, pr. 5 - 258,5

Revisjon	Revisjon gjelder	Utarb	Kontr	Godkjent	Rev. dato
01	Teknisk forprosjekt	VeHus	LiE	IOV	2022-09-15

BERGEN KOMMUNE
Miljøløftet

Leverandør: Norconsult, asplan viak

Målestokk	Tegningsnummer/dokumentkode	Plan id	Rev.
1:500	BT5-D-10100	65800000	01

"V:\518\76\5187619\BIM\Veg\DS1\Arkfil\DS1_LAY_D.dwg - NorBoy - Plottet: 2022-08-24, 10:25:05 - LAYOUT = BT5-D-10100 - XREF = BT5-DS1-f-veg_2d_lengdeprofiler, BT5-DS1-f-veg_sporingsanalyser_2d, BT5-DS0-g-io_kulturminner, DS1_eiendomsgrenser, BT5-DSS_f-veg, BT5-DSS-f-veg_2d_cl, BT5-DSS_f-veg_skravur, BT5-DSS-f-veg_2D, BT5-f-veg-tegnforklaring, BT5-DS1-Rammer, BT5-DS1-f - illuplan, BT5-DS1-f - illuplan_hatch, BT5-DS1-f-landskap_illustrasjonsplan, XREF1, BT5_DS1_f-landskap-2D-Torget-Sandbrogaten, BT5-DS1-f-landskap_2D, BT5-DS1-Lokaliseringsfigur, BT5-DS1-f-signalanlegg_2d, BT5-DS1-f-bane_2D, BT5-DS1_f-bane_Profilering-for-andre-fag, BT5-DS1-f-veg_2d_geometri, BT5-DS1-f-veg_2d_cl, BT5-DS1-f-veg_2d_skravur, DS1_bygning_grunnflatetak, DS1_kart, DS1_1m_koter, BT5-DS1-f-bru_2D, BT5-DS1-gd-eks-01_2D t-kart"

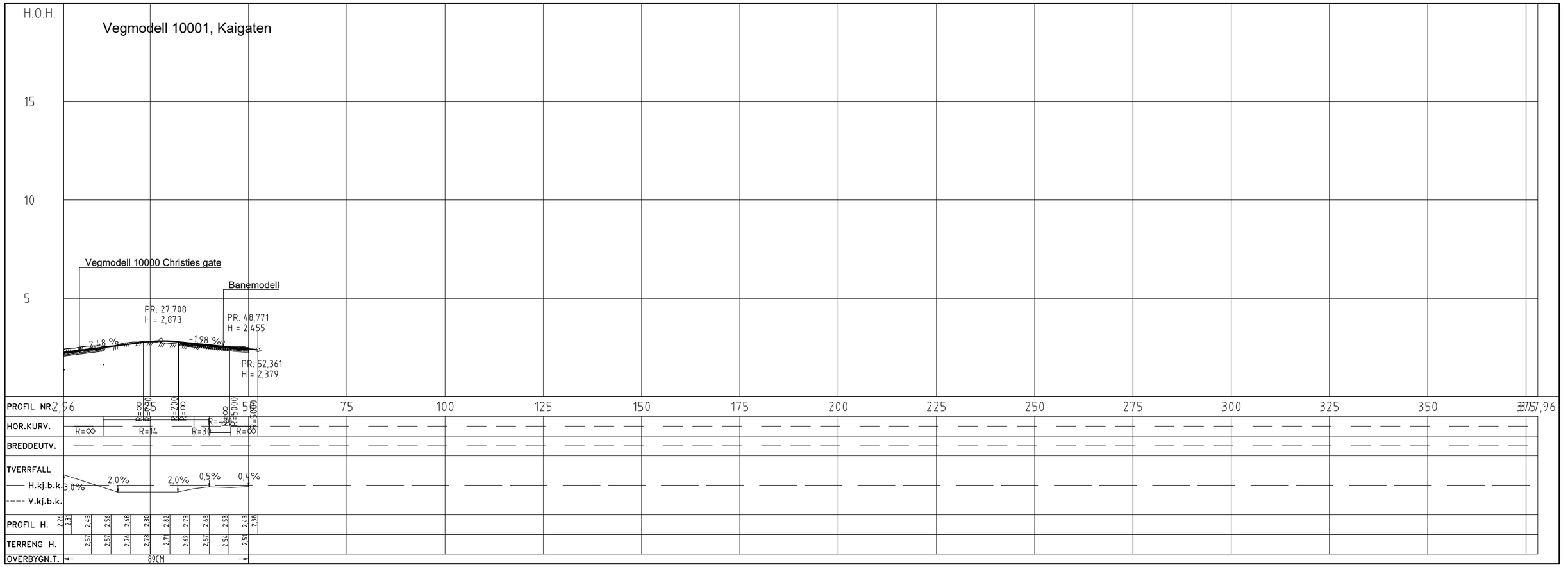

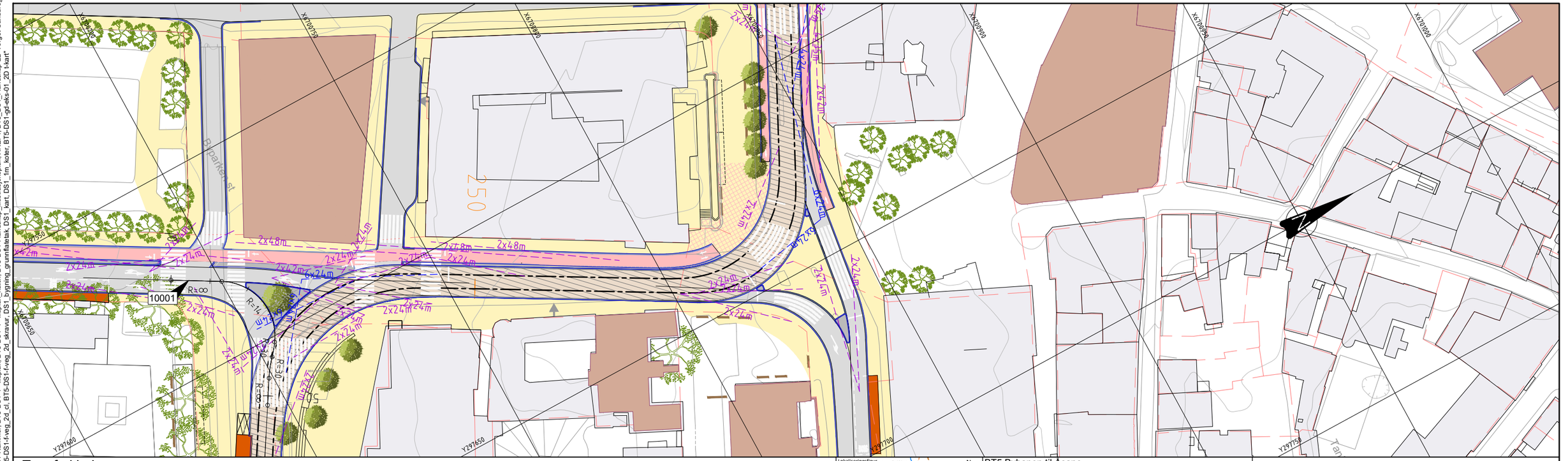

Tegnforklaring

- Bybane
- Bybane- og bussplattform
- Kjøreveg
- Gangveg/Torg
- Sykkelveg/ sykkelfelt
- Overkjørbar
- Avkjørsel over fortau
- Blandet sykkel/fotgjenger
- Leskur
- Trafikkøy/Rabatt/Buffer
- Varelevering på fortau
- Varelevering
- Tilrettelagt kryssing for sykkel
- Annet vegareal/ grøntareal
- Mur
- Fredet bygg
- Mur
- 10000 Henvisning vegmodell
- K200 Henvisning konstruksjon
- Frisikt mellom kjøretøy
- Frisikt myke trafikanter
- Konstruksjon
- Kantstein
- Gjerde
- Eiendomsgrense
- 250 Profilering bane

Lokaliseringsfigur

BT5 Bybanen til Åsane

DS1, Kaigaten

Plan og profil, vegmodell 10001, pr. 3 - 50

Revisjon	Revisjon gjelder	Utarb	Kontr	Godkjent	Rev. dato
01	Teknisk forprosjekt	VeHus	LiE	IOV	2022-09-15

BERGEN KOMMUNE

Miljøløftet

Leverandør: Norconsult

Målestokk	Tegningsnummer/dokumentkode	Plan id	Rev.
1:500	BT5-D-10101	65800000	01

"V:\518\76\5187619\BIM\Veg\DS1\Arkfil\DS1_LAY_D.dwg - NorBoy - Plottet: 2022-08-24, 10:26:09 - LAYOUT = BT5-D-10101 - XREF = BT5-DS1-f-veg_2d_lengdeprofiler, BT5-DS1-f-veg_sporingsanalyser_2d, BT5-DS0-g-io_kulturminner, DS1_eiendomsgrenser, BT5-DSS_f-veg, BT5-DSS-f-veg_2d_cl, BT5-DSS_f-veg_skravur, BT5-DSS-f-veg_2D, BT5-f-veg-tegnforklaring, BT5-DS1-Rammer, BT5-DS1-f - illuplan, BT5-DS1-f - illuplan_hatch, BT5-DS1-f-landskap_illustrasjonsplan, XREF1, BT5_DS1_f-landskap-2D-Torget-Sandbrogaten, BT5-DS1-f-landskap_2D, BT5-Lokaliseringsfigur, BT5-DS1-f-bru_2D, BT5_DS1-f-signalanlegg_2d, BT5-DS1-f-bane_2D, BT5-DS1_f-bane_Profilering-for-andre-fag, BT5-DS1-f-veg_2d_geometri, BT5-DS1-f-veg_2d_cl, BT5-DS1-f-veg_2d_skravur, DS1_bygning_grunnflatetak, DS1_kart, DS1_1m_koter, BT5-DS1-gd-eks-01_2D t-kart"

Tegnforklaring

Bybane	Avkjørsel over fortau	Annet vegareal/ grøntareal	Frisikt mellom kjøretøy
Bybane- og bussplattform	Blandet sykkel/fotgjenger	Mur	Frisikt myke trafikanter
Kjøreveg	Leskur	Fredet bygg	Konstruksjon
Gangveg/Torg	Trafikkøy/Rabatt/Buffer	Mur	Kantstein
Sykkelveg/ sykkelfelt	Varelevering på fortau	10000 Henvisning vegmodell	Gjerde
Overkjørbar	Varelevering		Eiendomsgrense
	Tilrettelagt kryssing for sykkel	K200 Henvisning konstruksjon	250 Profilering bane

Lokaliseringsfigur: Sandvikskirken, Sandbrogaten, Torget, Kaigaten, Nygårdstangen, E39

N

BT5 Bybanen til Åsane
DS1, Allehelgensgate
Plan og profil, vegmodell 10002, pr. 5,5 - 103

Revisjon	Revisjon gjelder	Utarb	Kontr	Godkjent	Rev. dato
01	Teknisk forprosjekt	VeHus	LiE	IOV	2022-09-15

BERGEN KOMMUNE — Miljøløftet

Leverandør: Norconsult, asplan viak

Målestokk	Tegningsnummer/dokumentkode	Plan id	Rev.
1:500	BT5-D-10102	65800000	01

"V:\518\76\5187619\BIM\Veg\DS1\Arkfil\DS1_LAY_D.dwg - NorBoy - Plottet: 2022-08-24, 10:27:1 - LAYOUT = BT5-D-10102 - XREF = BT5-DS1-f-veg_2d_lengdeprofiler, BT5-DS1-f-veg_sporingsanalyser_2d, BT5-DS0-g-io_kulturminner, DS1_eiendomsgrenser, BT5-DSS_f-veg, BT5-DSS-f-veg_2d_cl, BT5-DSS_f-veg_skravur, BT5-DSS-f-veg_2D,
BT5-f-veg-tegnforklaring, BT5-DS1-Rammer, BT5-DS1- f - illuplan, BT5-DS1- f - illuplan_hatch, BT5-DS1-f-landskap_illustrasjonsplan, XREF1, BT5_DS1_f-landskap-2D-Torget-Sandbrogaten, BT5-DS1-f-landskap_2D, BT5-DS1-f-bru_2D, BT5_DS1-f-signalanlegg_2d, BT5-DS1-f-bane_2D, BT5-DS1_f-bane_Profilering-for-andre-fag,
BT5-DS1-f-veg_2d_geometri, BT5-DS1-f-veg_2d_cl, BT5-DS1-f-veg_2d_skravur, DS1_bygning_grunnflatetak, DS1_kart, DS1_1m_koter, BT5-DS1-gd-eks-01_2D t-kart"

PROFIL H.	5,07	5,06	5,05	5,03	5,01	4,96	4,88	4,77	4,63	4,49	4,31	4,14	3,96	3,79	3,61	3,43	3,26	3,08	2,90	2,73	2,55	2,39
TERRENG H.		5,03	5,04	5,01	4,95	4,94	4,74	4,65	4,59	4,41	4,21	4,05	3,83	3,63	3,42	3,21	3,01	2,80	2,70	2,60	2,46	

OVERBYGN.T. 89CM

Tegnforklaring

- Bybane
- Bybane- og bussplattform
- Kjøreveg
- Gangveg/Torg
- Sykkelveg/ sykkelfelt
- Overkjørbar
- Avkjørsel over fortau
- Blandet sykkel/fotgjenger
- Leskur
- Trafikkøy/Rabatt/Buffer
- Varelevering på fortau
- Varelevering
- Tilrettelagt kryssing for sykkel
- Annet vegareal/ grøntareal
- Mur
- Fredet bygg
- Mur
- 10000 Henvisning vegmodell
- K200 Henvisning konstruksjon
- Frisikt mellom kjøretøy
- Frisikt myke trafikanter
- Konstruksjon
- Kantstein
- Gjerde
- Eiendomsgrense
- 250 Profilering bane

Lokaliseringsfigur: Sandvikskirken, Sandbrogaten, Torget, E39, Kaigaten, Nygårdstangen

N

BT5 Bybanen til Åsane

DS1, Torgallmenningen

Plan og profil, vegmodell 10004, pr. 3,4 - 102,2

Revisjon	Revisjon gjelder	Utarb	Kontr	Godkjent	Rev. dato
01	Teknisk forprosjekt	VeHus	LiE	IOV	2022-09-15

BERGEN KOMMUNE · Miljøløftet

Leverandør: Norconsult · asplan viak

Målestokk	Tegningsnummer/dokumentkode	Plan id	Rev.
1:500	BT5-D-10104	65800000	01

"V:\518\76\5187619\BIM\Veg\DS1\Arkfil\DS1_LAY_D.dwg - NorBoy - Plottet: 2022-08-24, 11:24:24 - LAYOUT = BT5-D-10104 - XREF = BT5-DS1-f-veg_2d_lengdeprofiler, BT5-DS1-f-veg_sporingsanalyser_2d, BT5-DS0-g-io_kulturminner, DS1_eiendomsgrenser, BT5-DSS_f-veg, BT5-DSS-f-veg_2d_cl, BT5-DSS_f-veg_skravur, BT5-DSS-f-veg_2D, BT5-f-veg-tegnforklaring, BT5-DS1-Rammer, BT5-DS1- f - illuplan, BT5-DS1- f - illuplan_hatch, BT5-DS1-f-landskap_illustrasjonsplan, XREF1, BT5_DS1_f-landskap-2D-Torget-Sandbrogaten, BT5-DS1-f-landskap_2D, BT5-DS1-f-bru_2D, BT5_DS1_f-signalanlegg_2d, BT5-DS1-f-bane_2D, BT5-DS1_f-bane_Profilering-for-andre-fag, BT5-DS1-f-veg_2d_geometri, BT5-DS1-f-veg_2d_cl, BT5-DS1-f-veg_2d_skravur, DS1_bygning_grunnflatetak, DS1_kart, DS1_1m_koter, BT5-DS1-gd-eks-01_2D t-kart"

Vegmodell 10005, Torget nordgående

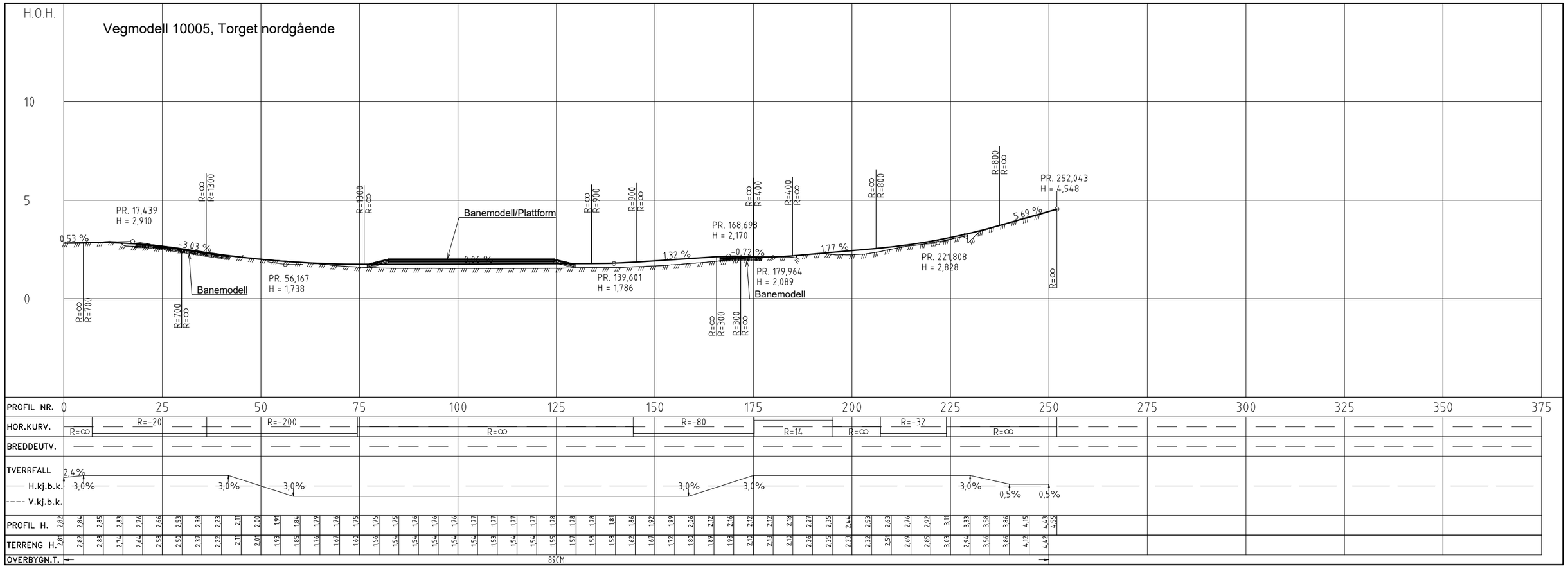

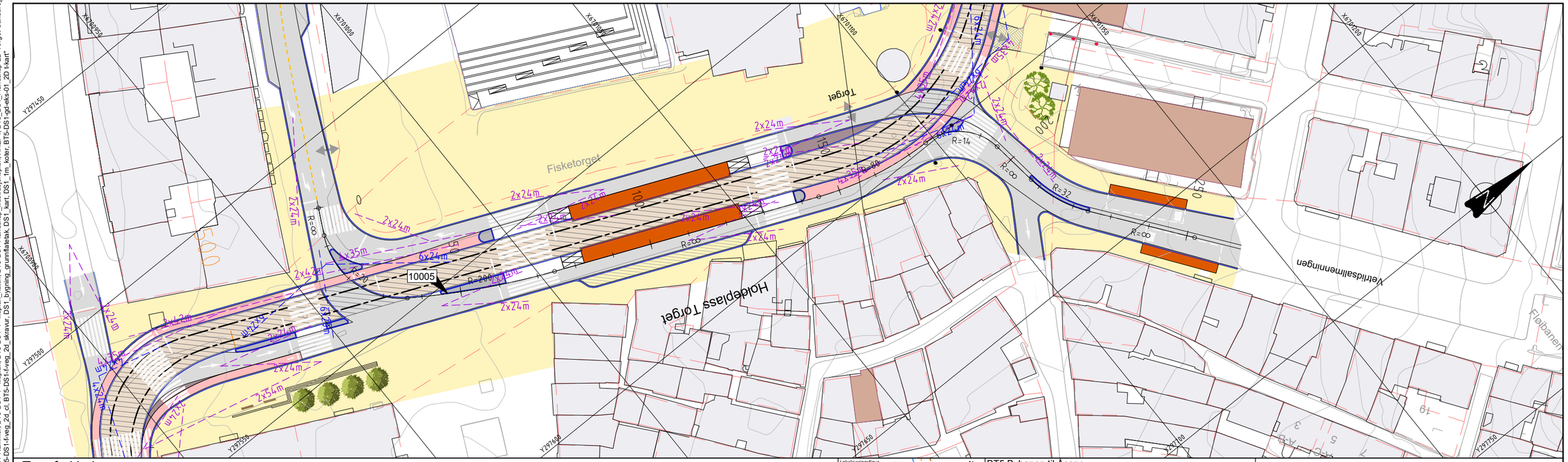

Tegnforklaring

- Bybane
- Bybane- og bussplattform
- Kjøreveg
- Gangveg/Torg
- Sykkelveg/ sykkelfelt
- Overkjørbar
- Avkjørsel over fortau
- Blandet sykkel/fotgjenger
- Leskur
- Trafikkøy/Rabatt/Buffer
- Varelevering på fortau
- Varelevering
- Tilrettelagt kryssing for sykkel
- Annet vegareal/ grøntareal
- Mur
- Fredet bygg
- Mur
- 10000 Henvisning vegmodell
- Henvisning konstruksjon
- Frisikt mellom kjøretøy
- Frisikt myke trafikanter
- Konstruksjon
- Kantstein
- Gjerde
- Eiendomsgrense
- 250 Profilering bane

Lokaliseringsfigur

BT5 Bybanen til Åsane

DS1, Torget nordgående

Plan og profil, vegmodell 10005, pr. 0 - 250

Revisjon	Revisjon gjelder	Utarb	Kontr	Godkjent	Rev. dato
01	Teknisk forprosjekt	VeHus	LiE	IOV	2022-09-15

BERGEN KOMMUNE

Miljøløftet

Leverandør Norconsult, Asplan Viak

Målestokk	Tegningsnummer/dokumentkode	Plan id	Rev.
1:500	BT5-D-10105	65800000	01

"V:\518\76518769\BIM\Vegl\DS1\Arkfil\DS1_LAY_D.dwg - NorBoy - Plottet: 2022-08-24, 11:25:3 - LAYOUT = BT5-D-10105 - XREF = BT5-DS1-f-veg_2d_lengdeprofiler, BT5-DS1-f-veg_sporingsanalyser_2d, BT5-DS0-g-io_kulturminner, DS1_eiendomsgrenser, BT5-DSS_f-veg, BT5-DSS-f-veg_2d_ci, BT5-DSS_f-veg_skravur, BT5-DSS-f-veg_2D, BT5-DSS-f-veg-tegnforklaring, BT5-DS1-Rammer, BT5-DS1-f - Illuplan, BT5-DS1 - f - Illuplan_hatch, BT5-DS1-f-Hanstkap_illustrasjonsplan, XREF1: BT5_DS1_f-landskap-2D-Torget-Sandbrogaten, BT5-DS1-f-veg_2d_geometri, BT5-DS1-f-landskap_2D, BT5-Lokaliseringsfigur, BT5-DS1-f-bru_2D, BT5_DS1-f-signalanlegg_2d, BT5-DS1-f-banе_2D, BT5-DS1_f-baine_Profilering-for-andre-fag, BT5-DS1-f-veg_2d_ci, BT5-DS1-f-landskap_2D, BT5-DS1-f-veg_2d_skravur, DS1_bygning_grunnflatekart, DS1_kart, DS1_fm_kotet, BT5-DS1_sgd-eks-01_2D tkant"

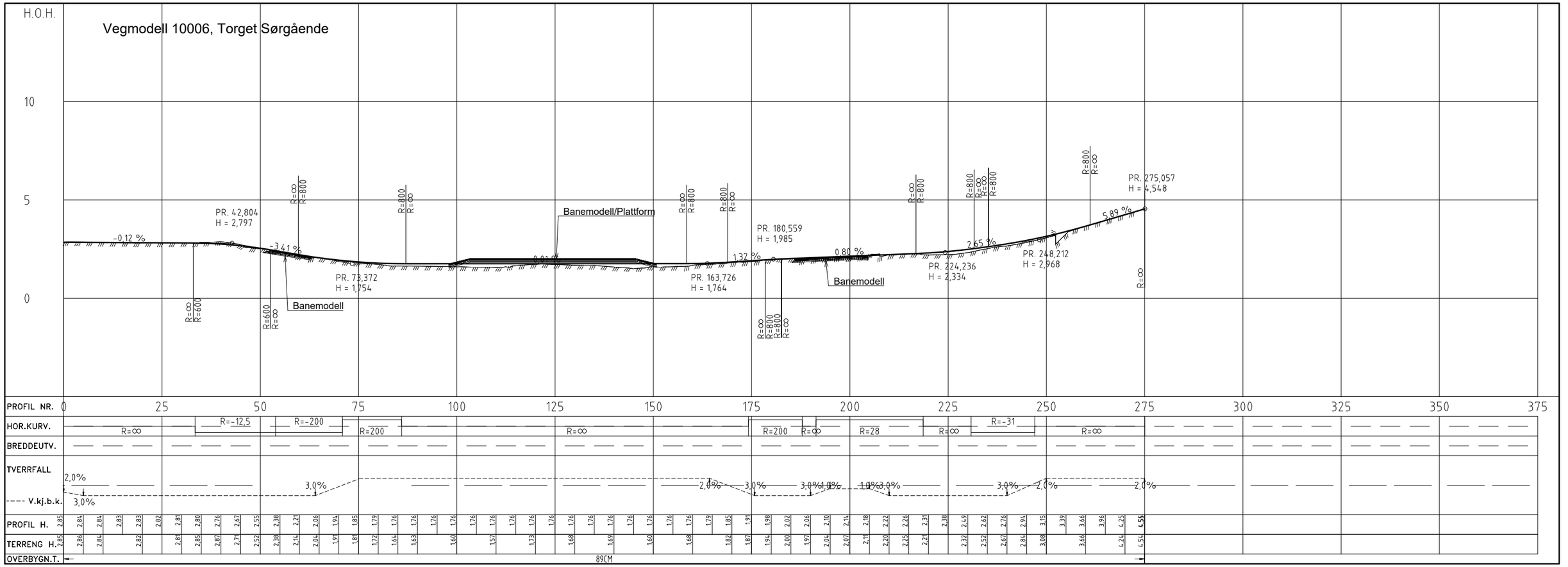

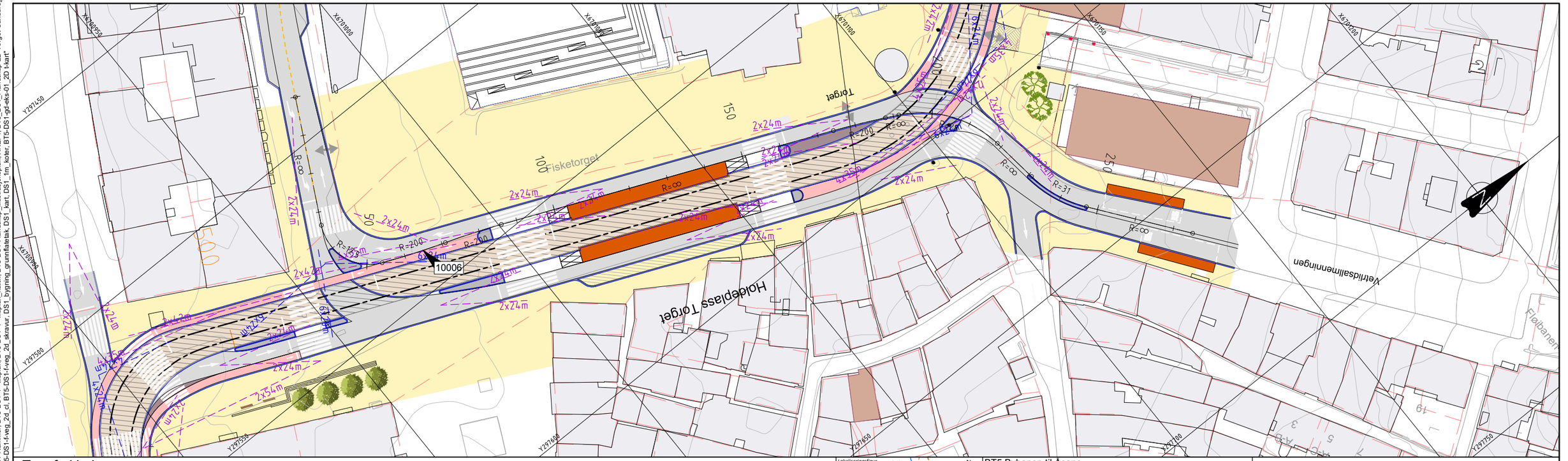

Tegnforklaring

- Bybane
- Bybane- og bussplattform
- Kjøreveg
- Gangveg/Torg
- Sykkelveg/ sykkelfelt
- Overkjørbar
- Avkjørsel over fortau
- Blandet sykkel/fotgjenger
- Leskur
- Trafikkøy/Rabatt/Buffer
- Varelevering på fortau
- Varelevering
- Tilrettelagt kryssing for sykkel
- Annet vegareal/ grøntareal
- Mur
- Fredet bygg
- Mur
- 10000 Henvisning vegmodell
- K200 Henvisning konstruksjon
- Frisikt mellom kjøretøy
- Frisikt myke trafikanter
- Konstruksjon
- Kantstein
- Gjerde
- Eiendomsgrense
- 250 Profilering bane

Lokaliseringsfigur

BT5 Bybanen til Åsane

DS1, Torget sørgående

Plan og profil, vegmodell 10006, pr. 0 - 275

Revisjon	Revisjon gjelder	Utarb	Kontr	Godkjent	Rev. dato
01	Teknisk forprosjekt	VeHus	LiE	IOV	2022-09-15

BERGEN KOMMUNE

Miljøløftet

Leverandør: Norconsult

Målestokk	Tegningsnummer/dokumentkode	Plan id	Rev.
1:500	BT5-D-10106	65800000	01

"V:\518\76\5187619\BIM\Veg\DS1\Arkfil\DS1_LAY_D.dwg - NorBoy - Plottet: 2022-08-24, 11:26:5 - LAYOUT = BT5-D-10106 - XREF = BT5-DS1-f-veg_2d_lengdeprofiler, BT5-DS1-f-veg_sporingsanalyser_2d, BT5-DS0-g-io_kulturminner, DS1_eiendomsgrenser, BT5-DSS_f-veg, BT5-DSS-f-veg_2d_cl, BT5-DSS_f-veg_skravur, BT5-DSS-f-veg_2D, BT5-f-veg-tegnforklaring, BT5-DS1-Rammer, BT5-DS1-f - illuplan, BT5-DS1-f - illuplan_hatch, BT5-DS1-f-landskap_illustrasjonsplan, XREF1, BT5_DS1_f-landskap-2D-Torget-Sandbrogaten, BT5-DS1-f-landskap_2D, BT5-Lokaliseringsfigur, BT5-DS1-f-bru_2D, BT5_DS1-f-signalanlegg_2d, BT5-DS1-f-bane_2D, BT5-DS1_f-bane_Profilering-for-andre-fag, BT5-DS1-f-veg_2d_geometri, BT5-DS1-f-veg_2d_cl, BT5-DS1-f-veg_2d_skravur, DS1_bygning_grunnflatetak, DS1_kart, DS1_1m_koter, BT5-DS1-gd-eks-01_2D t-kart"

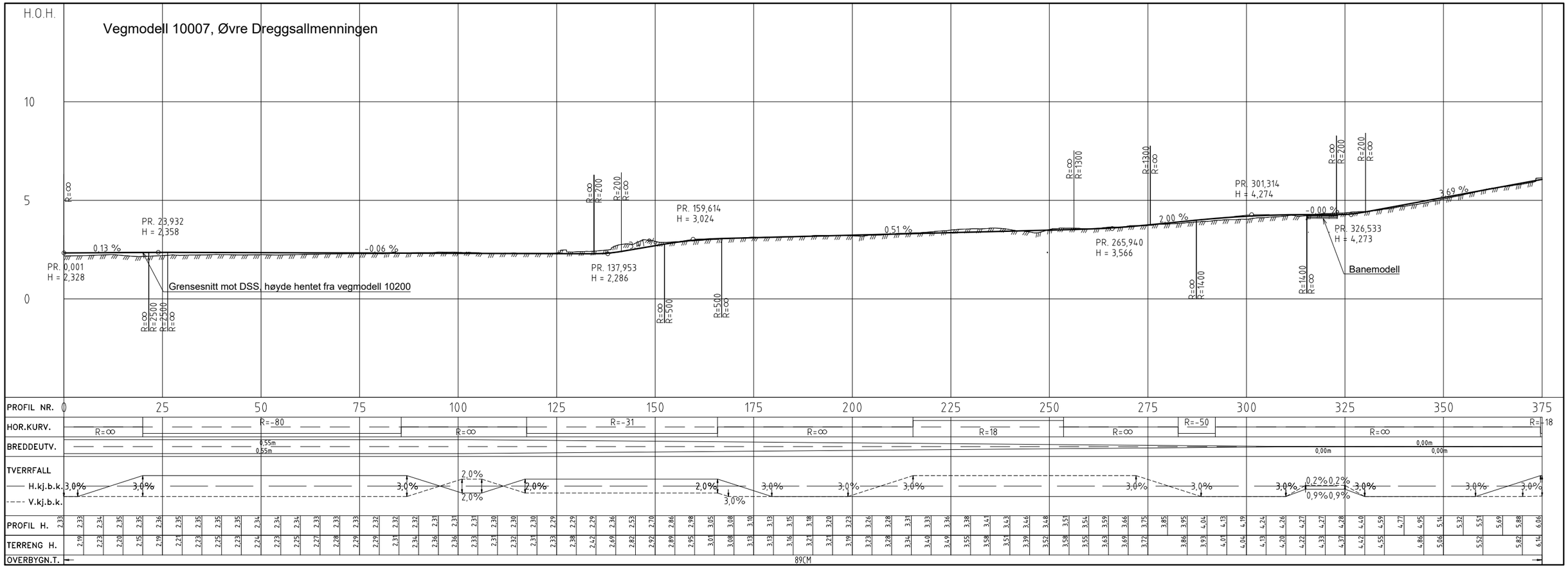

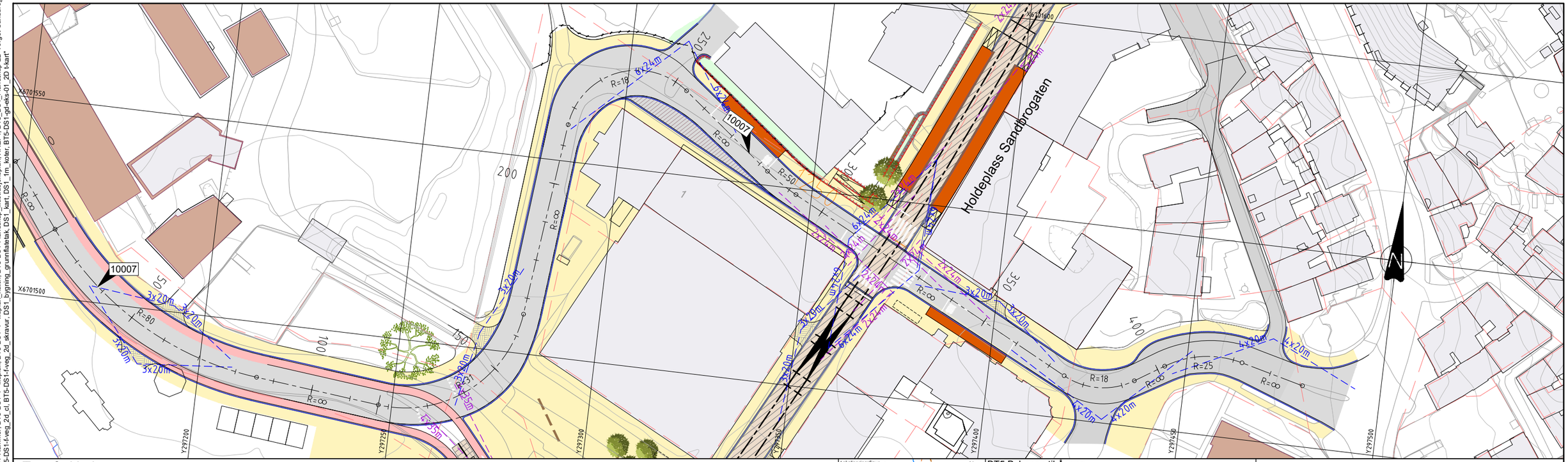

Tegnforklaring

- Bybane
- Bybane- og bussplattform
- Kjøreveg
- Gangveg/Torg
- Sykkelveg/ sykkelfelt
- Overkjørbar
- Avkjørsel over fortau
- Blandet sykkel/fotgjenger
- Leskur
- Trafikkøy/Rabatt/Buffer
- Varelevering på fortau
- Varelevering
- Tilrettelagt kryssing for sykkel
- Annet vegareal/ grøntareal
- Mur
- Fredet bygg
- Mur
- 10000 Henvisning vegmodell
- Henvisning konstruksjon
- Frisikt mellom kjøretøy
- Frisikt myke trafikanter
- Konstruksjon
- Kantstein
- Gjerde
- Eiendomsgrense
- 250 Profilering bane

Lokaliseringsfigur

BT5 Bybanen til Åsane

DS1, Bradbenken-Øvr. Dreggsallmenningen

Plan og profil, vegmodell 10007, pr. 0 - 250

Revisjon	Revisjon gjelder	Utarb	Kontr	Godkjent	Rev. dato
01	Teknisk forprosjekt	VeHus	LiE	IOV	2022-09-15

BERGEN KOMMUNE

Miljøløftet

Leverandør: Norconsult

Målestokk	Tegningsnummer/dokumentkode	Plan id	Rev.
1:500	BT5-D-10107	65800000	01

"V:\518\76\5187619\BIM\Veg\DS1\Arkfil\DS1_LAY_D.dwg - NorBoy - Plottet: 2022-08-24, 10:33:01 - LAYOUT = BT5-D-10107 - XREF = BT5-DS1-f-veg_2d_lengdeprofiler, BT5-DS1-f-veg_sporingsanalyser_2d, BT5-DS0-g-io_kulturminner, DS1_eiendomsgrenser, BT5-DSS_f-veg, BT5-DSS-f-veg_2d_cl, BT5-DSS_f-veg_skravur, BT5-DSS-f-veg_2D, BT5-f-veg-tegnforklaring, BT5-DS1-Rammer, BT5-DS1-f - illuplan, BT5-DS1-f - illuplan_hatch, BT5-DS1-f-landskap_illustrasjonsplan, XREF1, BT5_DS1_f-landskap-2D-Torget-Sandbrogaten, BT5-DS1-f-landskap_2D, BT5-Lokaliseringsfigur, BT5-DS1-f-bru_2D, BT5_DS1-f-signalanlegg_2d, BT5-DS1-f-bane_2D, BT5-DS1_f-bane_Profilering-for-andre-fag, BT5-DS1-f-veg_2d_geometri, BT5-DS1-f-veg_2d_cl, BT5-DS1-f-veg_2d_skravur, DS1_bygning_grunnflatetak, DS1_kart, DS1_1m_koter, BT5-DS1-gd-eks-01_2D t-kart"

Profil nr.	250	255	260	265	270	275	280	285	290	295	300	305	310	315	320	325	330	335	340	345
PROFIL H.	3,48	3,51	3,54	3,59	3,66	3,75	3,85	3,95	4,04	4,13	4,19	4,24	4,26	4,27	4,27	4,28	4,40	4,59	4,77	4,95
TERRENG H.	3,52	3,58	3,55	3,63	3,69	3,72		3,86	3,93	4,01	4,04	4,13	4,20	4,22	4,33	4,37	4,42	4,55		4,86

Profil nr.	350	355	360	365	370	375	380	385	390	395	400	405	410	415	420	425	430	435	438,774
PROFIL H.	5,14	5,32	5,51	5,69	5,88	6,06	6,24	6,40	6,54	6,65	6,74	6,82	6,94	7,11	7,33	7,60	7,92	8,28	8,56
TERRENG H.	5,06		5,52		5,82	6,14	6,25	6,41	6,55		6,74	6,82	6,91	7,08	7,29		7,92		

OVERBYGN.T. 89CM

Tegnforklaring

Bybane	Avkjørsel over fortau	Annet vegareal/ grøntareal	Frisikt mellom kjøretøy
Bybane- og bussplattform	Blandet sykkel/fotgjenger	Mur	Frisikt myke trafikanter
Kjøreveg	Leskur	Fredet bygg	Konstruksjon
Gangveg/Torg	Trafikkøy/Rabatt/Buffer	Mur	Kantstein
Sykkelveg/ sykkelfelt	Varelevering på fortau	10000 Henvisning vegmodell	Gjerde
Overkjørbar	Varelevering		Eiendomsgrense
	Tilrettelagt kryssing for sykkel	K200 Henvisning konstruksjon	250 Profilering bane

Lokaliseringsfigur: Sandvikskirken, Sandbrogaten, Torget, E39, Kaigaten, Nygårdstangen

BT5 Bybanen til Åsane

DS1, Bradbenken-Øvr. Dreggsallmenningen

Plan og profil, vegmodell 10007, pr. 250 - 418

Revisjon	Revisjon gjelder	Utarb	Kontr	Godkjent	Rev. dato
01	Teknisk forprosjekt	VeHus	LiE	IOV	2022-09-15

BERGEN KOMMUNE
Miljøløftet

Leverandør: Norconsult, asplan viak

Målestokk	Tegningsnummer/dokumentkode	Plan id	Rev.
1:500	BT5-D-10108	65800000	01

"V:\518\76\5187619\BIM\Veg\DS1\Arkfil\DS1_LAY_D.dwg - NorBoy - Plottet: 2022-08-24, 10:33:58 - LAYOUT = BT5-D-10108 - XREF = BT5-DS1-f-veg_2d_lengdeprofiler, BT5-DS1-f-veg_sporingsanalyser_2d, BT5-DS0-g-io_kulturminner, DS1_eiendomsgrenser, BT5-DSS_f-veg, BT5-DSS-f-veg, BT5-DSS-f-veg_2d_cl, BT5-DSS_f-veg_skravur, BT5-DSS-f-veg_2D, BT5-f-veg-tegnforklaring, BT5-DS1-Rammer, BT5-DS1- f - illuplan, BT5-DS1- f - illuplan_hatch, BT5-DS1-f-landskap_illustrasjonsplan, XREF1, BT5_DS1_f-landskap-2D-Torget-Sandbrogaten, BT5-DS1-f-landskap_2D, BT5-DS1-f-bru_2D, BT5-DS1-f-signalanlegg_2d, BT5-DS1-f-bane_2D, BT5-DS1_f-bane_Profilering-for-andre-fag, BT5-DS1-f-veg_2d_geometri, BT5-DS1-f-veg_2d_cl, BT5-DS1-f-veg_2d_skravur, DS1_bygning_grunnflatetak, DS1_kart, DS1_1m_koter, BT5-DS1-gd-eks-01_2D t-kart"

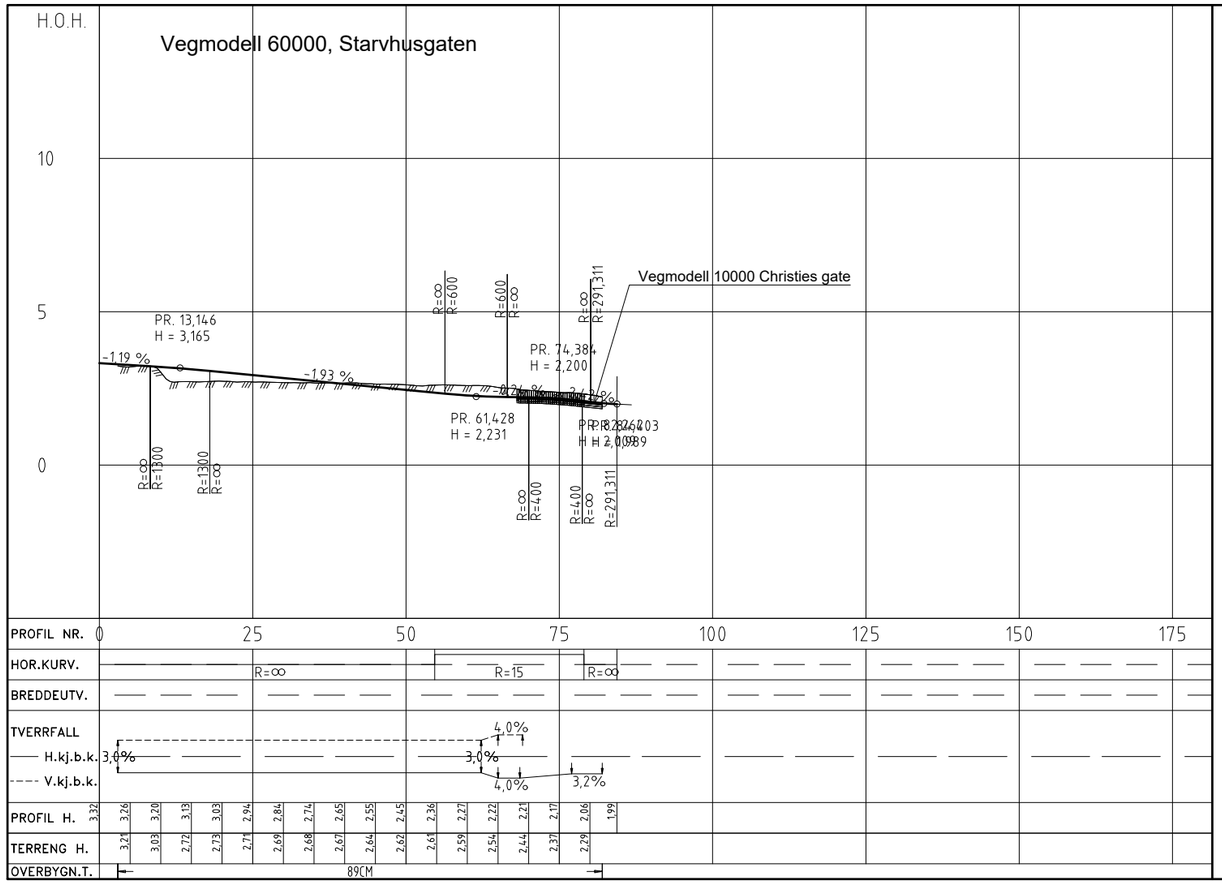

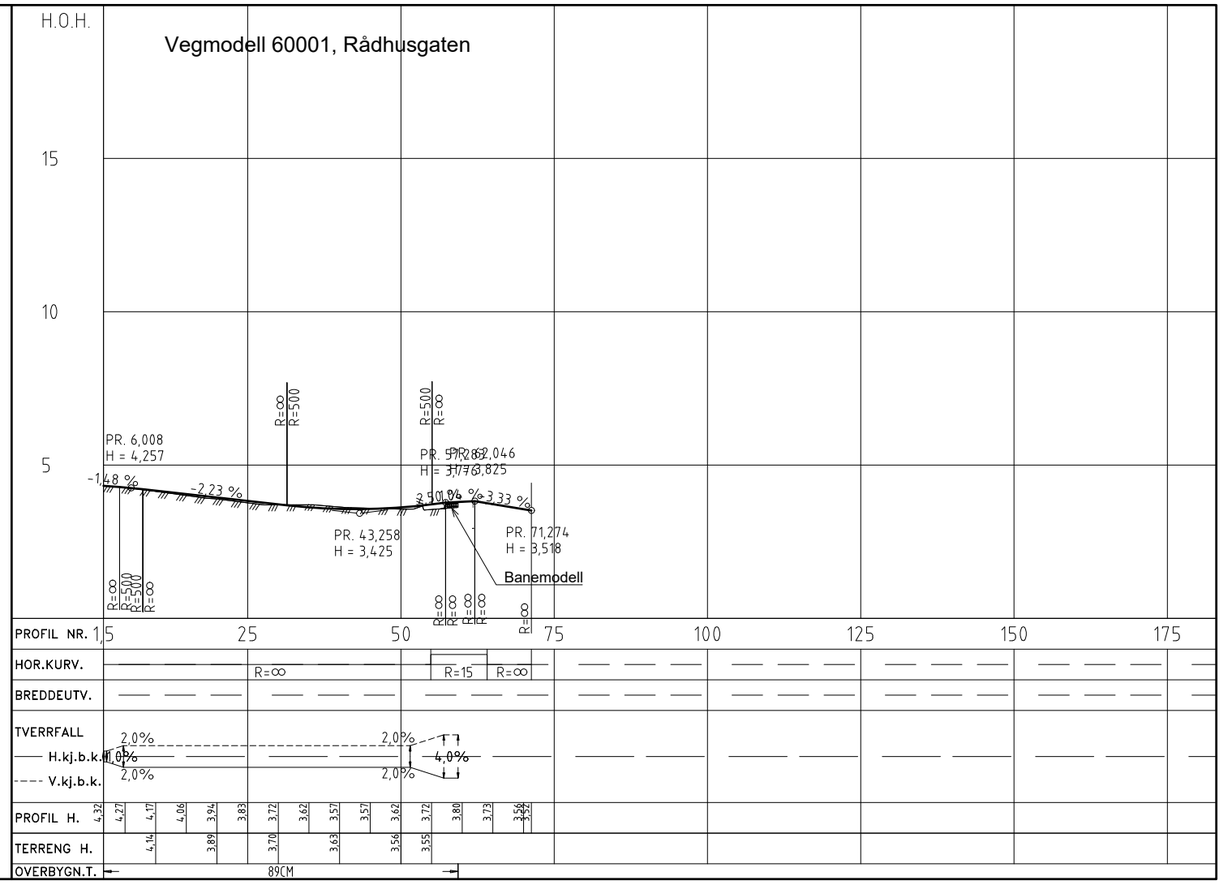

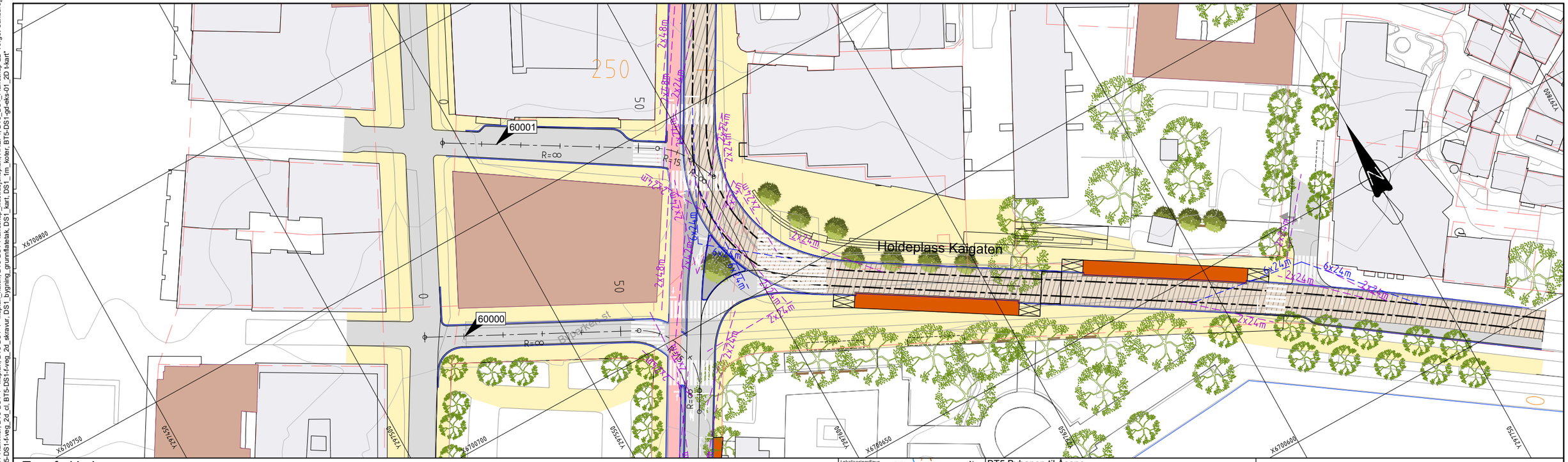

Tegnforklaring

- Bybane
- Bybane- og bussplattform
- Kjøreveg
- Gangveg/Torg
- Sykkelveg/ sykkelfelt
- Overkjørbar
- Avkjørsel over fortau
- Blandet sykkel/fotgjenger
- Leskur
- Trafikkøy/Rabatt/Buffer
- Varelevering på fortau
- Varelevering
- Tilrettelagt kryssing for sykkel
- Annet vegareal/ grøntareal
- Mur
- Fredet bygg
- Mur
- 10000 Henvisning vegmodell
- K200 Henvisning konstruksjon
- Frisikt mellom kjøretøy
- Frisikt myke trafikanter
- Konstruksjon
- Kantstein
- Gjerde
- Eiendomsgrense
- 250 Profilering bane

Lokaliseringsfigur

BT5 Bybanen til Åsane

DS1, Starvhusgaten og Rådhusgaten

Plan og profil, vegmodell 60000, pr. 3 - 82
Plan og profil, vegmodell 60001, pr. 1,5 - 59,3

Revisjon	Revisjon gjelder	Utarb	Kontr	Godkjent	Rev. dato
01	Teknisk forprosjekt	VeHus	LiE	IOV	2022-09-15

BERGEN KOMMUNE

Miljøløftet

Leverandør: Norconsult

Målestokk	Tegningsnummer/dokumentkode	Plan id	Rev.
1:500	BT5-D-10600	65800000	01

"V:\518\76\5187619\BIM\Veg\DS1\Arkfil\DS1_LAY_D.dwg - NorBoy - Plottet: 2022-08-24, 10:35:08 - LAYOUT = BT5-D-10600 - XREF = BT5-DS1-f-veg_2d_lengdeprofiler, BT5-DS1-f-veg_sporingsanalyser_2d, BT5-DS0-g-io_kulturminner, DS1_eiendomsgrenser, BT5-DSS_f-veg, BT5-DSS-f-veg_2d_cl, BT5-DSS_f-veg_skravur, BT5-DSS-f-veg_2D, BT5-f-veg-tegnforklaring, BT5-DS1-Rammer, BT5-DS1-f - illuplan, BT5-DS1-f - illuplan_hatch, BT5-DS1-f-landskap_illustrasjonsplan, XREF1, BT5_DS1_f-landskap-2D-Torget-Sandbrogaten, BT5-DS1-f-landskap_2D, BT5-Lokaliseringsfigur, BT5-DS1-f-bru_2D, BT5_DS1-f-signalanlegg_2d, BT5-DS1-f-bane_2D, BT5-DS1_f-bane_Profilering-for-andre-fag, BT5-DS1-f-veg_2d_geometri, BT5-DS1-f-veg_2d_cl, BT5-DS1-f-veg_2d_skravur, DS1_bygning_grunnflatetak, DS1_kart, DS1_1m_koter, BT5-DS1-gd-eks-01_2D t-kart"

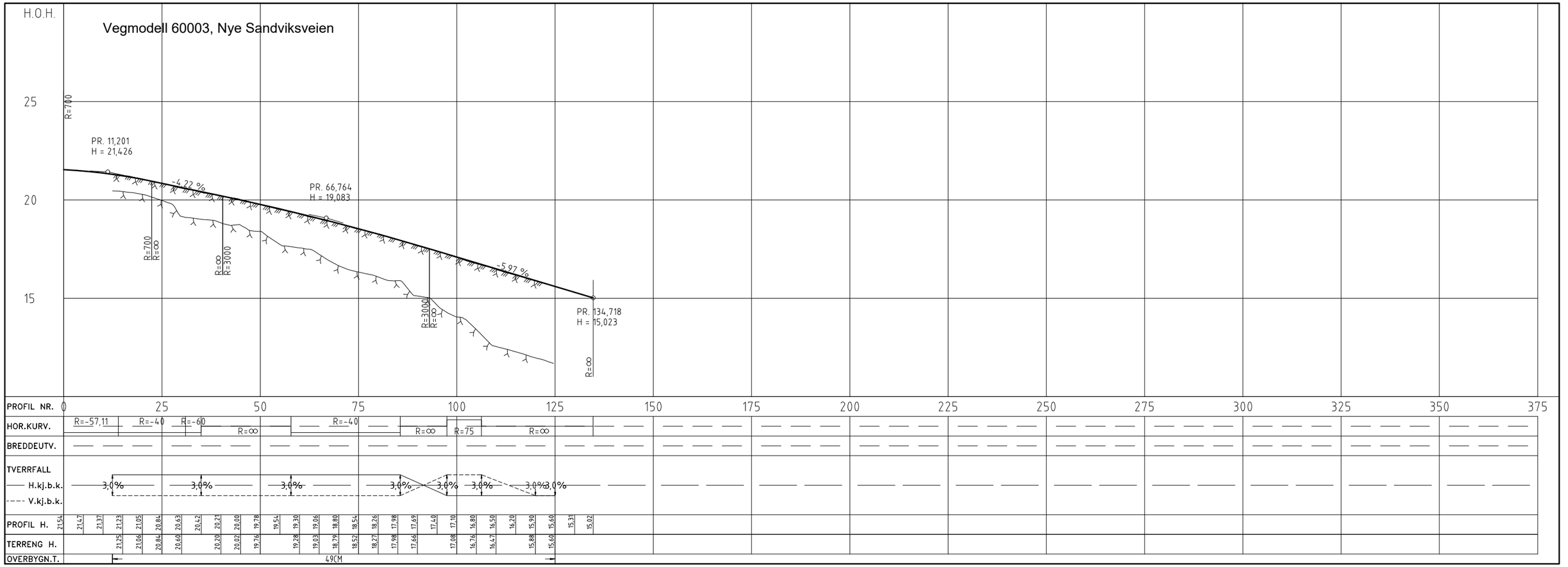

Tegnforklaring

- Bybane
- Bybane- og bussplattform
- Kjøreveg
- Gangveg/Torg
- Sykkelveg/ sykkelfelt
- Overkjørbar
- Avkjørsel over fortau
- Blandet sykkel/fotgjenger
- Leskur
- Trafikkøy/Rabatt/Buffer
- Varelevering på fortau
- Varelevering
- Tilrettelagt kryssing for sykkel
- Annet vegareal/ grøntareal
- Mur
- Fredet bygg
- Mur
- 10000 Henvisning vegmodell
- K200 Henvisning konstruksjon
- Frisikt mellom kjøretøy
- Frisikt myke trafikanter
- Konstruksjon
- Kantstein
- Gjerde
- Eiendomsgrense
- 250 Profilering bane

Lokaliseringsfigur

BT5 Bybanen til Åsane

DS1, Nye Sandviksveien

Plan og profil, vegmodell 60003, pr. 12,4 - 125

Revisjon	Revisjon gjelder	Utarb	Kontr	Godkjent	Rev. dato
01	Teknisk forprosjekt	VeHus	LiE	IOV	2022-09-15

BERGEN KOMMUNE

Miljøløftet

Leverandør: Norconsult

Målestokk	Tegningsnummer/dokumentkode	Plan id	Rev.
1:500	BT5-D-10603	65800000	01

"V:\518\76\5187619\BIM\Veg\DS1\Arkfil\DS1_LAY_D.dwg - NorBoy - Plottet: 2022-08-24, 10:35:58 - LAYOUT = BT5-D-10603 - XREF = BT5-DS1-f-veg_2d_lengdeprofiler, BT5-DS1-f-veg_sporingsanalyser_2d, BT5-DS0-g-io_kulturminner, DS1_eiendomsgrenser, BT5-DSS_f-veg, BT5-DSS-f-veg_2d_cl, BT5-DSS_f-veg_skravur, BT5-DSS-f-veg_2D, BT5-f-veg-tegnforklaring, BT5-DS1-Rammer, BT5-DS1-f - illuplan, BT5-DS1-f - illuplan_hatch, BT5-DS1-f-landskap_illustrasjonsplan, XREF1, BT5_DS1_f-landskap-2D-Torget-Sandbrogaten, BT5-DS1-f-landskap_2D, BT5-DS1-f-landskap_2D, BT5-DS1-f-bru_2D, BT5_DS1-f-signalanlegg_2d, BT5-DS1-f-bane_2D, BT5-DS1_f-bane_Profilering-for-andre-fag, BT5-DS1-f-veg_2d_geometri, BT5-DS1-f-veg_2d_cl, BT5-DS1-f-veg_2d_skravur, DS1_bygning_grunnflatetak, DS1_kart, DS1_1m_koter, BT5-DS1-gd-eks-01_2D t-kart"